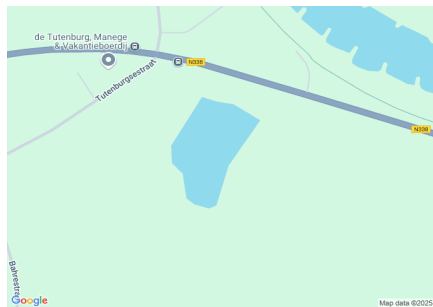



# Karpergat aan de Rivierweg te Giesbeek



## Algemene beschrijving

Coördinaten:	51.9911744078721, 6.081774330139198
Grootte:	2,5 ha
Max. diepte:	8 meter
Gem. breedte:	120 meter
Watertype:	plas
Opgenomen in:	Alleen in verenigingslijst van viswateren
Naam HSV/HSF:	HSV Ons Genoegen
Plaats HSV/HSF:	Giesbeek



## Visrecht

Verhuurder visrecht:

Visrecht hengelsportvereniging:

Gemeente Zevenaar

volledig visrecht gehuurd van eigenaar

## Huidige ecologie & milieu

### Waterplantenbedekking zomer:

#### Totaal waterplanten

Bovenwaterplanten:

Drijfbladplanten:

Onderwaterplanten:

5 %

1 %

1 %

3 %

### Milieu overig:

Doorzicht:

Bodemsoort:

Bagger:

Vismigratie

mogelijk:

150 – 200 cm

Zand

10 - 25 cm

Nee

### Meest gevangen vissoorten:



karper




brasem



ruisvoorn

## Viswatertype:

Diep water viswatertype



## Sportvisserij



recreatievisser



karpervisser

Meest gewaardeerd door de sportvisser viswater vlakbij de bebouwde kom goede karperstand (grote vissen) mooie omgeving

Belangrijkste knelpunten sportvisserij: oever (deels) ontoegankelijk omgeving van het water onveilig voor jeugd niet geschikt voor minder valide visser

Gewenste maatregelen sportvisserij:

<b>Sportvisserij</b>	
Omschrijving wedstrijdtraject(en)	geen
Bijzondere regels	Meeneemverbod voor karpers
Aanwezige voorzieningen	
Aantal vissers per dag gedurende zomerperiode	werkdag: 1   weekend: 5   topdag: 10

<b>Visserijbeheer</b>	
Vissterfte: (laatste 5 jaar)	geen
Visuitzettingen: (laatste 5 jaar)	geen
Visonttrekking:	<i>Nee</i>
Is er een visserijkundig onderzoek uitgevoerd?	<i>Nee</i> n.v.t.
Overige/bijzonderheden	geen

<b>Wensen/actieplan komende 5 jaar</b>		
Wensen	geen	
Actieplan: (laatste 5 jaar)	<i>Jaartal</i>	<i>Omschrijving</i>
	2017	Uitzet 20 karpers (2 jarige vissen)
	2018	geen
	2019	geen
	2020	geen
	2021	geen
Overige bijzonderheden	geen	